































LEGENDA














2. PREGLEDNA KARTA OBČINE S PRIKAZOM OSNOVNE NAMENSKE RABE IN KLJUČNIH OMREŽIJ GOSPODARSKE JAVNE INFRASTRUKTURE

	meja občine		KLJUČNA OMREŽJA PROMETNE INFRASTRUKTURE		KLJUČNA OMREŽJA GOSPODARSKE JAVNE INFRASTRUKTURE
OBMOČJA OSNOVNE NAMENSKE RABE PROSTORA			ostale državne ceste		prenosni cevovodi za pitno vodo
	I. STAVBNA ZEMLJIŠČA		lokalne ceste		prenosni cevovodi za odpadno vodo
	II. KMETIJSKA ZEMLJIŠČA				prenosni elektroenergetski vodi
	III. GOZDNA ZEMLJIŠČA				
	IV. VODE				

3. PRIKAZ OBMOČIJ ENOT UREJANJA PROSTORA, OSNOVNE OZIROMA PODROBNEJŠE NAMENSKE RABE PROSTORA IN PROSTORSKIH IZVEDBENIH POGOJEV

	Meja območja enote urejanja prostora		CU osrednja območja centralnih dejavnosti	PC	površine cest
	meja občine		CD druga območja centralnih dejavnosti	PO	ostale prometne površine
	KN Katastrske občine		IG gospodarske cone		O območja okoljske infrastrukture
	ZKP		IK površine z objekti za kmetijsko proizvodnjo		A površine razpršene poselitve
	KN Obrisi stavb		BT površine za turizem		K1 najboljša kmetijska zemljišča
OBMOČJA PODROBNEJŠE NAMENSKE RABE PROSTORA			ZS površine za oddih rekreacijo in šport		K2 druga kmetijska zemljišča
	SS stanovanjske površine		ZP parki		G gozdna zemljišča
	SK površine podeželskega naselja		ZD druge urejene zelene površine		VC celinske vode
			ZK pokopališča		

4. PRIKAZ OBMOČIJ ENOT UREJANJA PROSTORA IN GOSPODRASKE JAVNE INFRASTRUKTURE

	Meja območja enote urejanja prostora		Prometna infrastruktura		Komunikacijski vodi in energetski vodi, vodi okoljske infrastrukture ter drugi gradbeno inženirski objekti
	meja občine		1.2 ostale državne ceste		2.1 cevovodi za pitno vodo
	KN Katastrske občine		1.3 lokalne ceste		2.2 cevovodi za odpadno vodo
	ZKP		1.4 kolesarske in druge poti		2.4 elektroenergetski vodi
	KN Obrisi stavb				2.5 plinovodi
					2.8 komunikacijski vodi